

LEGENDA:

- trasa nových sdělovacích vedení (DOK a TK)
- hloubka a šířka výkopu
- uložení kabelového vedení do výkopu pod desku a označení vedení fólií
- uložení kabelového vedení do kabelového žlabu a označení fólií
- zatažení kabelového vedení do PE trubky

Silné popisy - prováděno v rámci tohoto PS  
Tenké popisy - prováděno v rámci jiných PS

POZNÁMKA:

Před započítáním stavby a prováděním výkopů kabelových rýh a ostatních zemních prací (výkopů jam pro VTO a kabel.komory apod.) je nutné provést jednotlivými správci těchto sítí jejich přesné vytyčení a tím zabránit jejich případnému poškození.


SOUŘADNICOVÝ SYSTÉM: S - JTSK. VÝŠKOVÝ SYSTÉM: Bpv  
PRO VYTYČENÍ BUDE POUŽITA PLATNÁ A OVĚŘENÁ VYTYČOVACÍ SIŤ STAVBY  
PŘESNOST VYTYČENÍ DLE ČSN 730420-1, ČSN 730420-2  
SEZNAM VYTYČOVANÝCH BODŮ - SAMOSTATNÁ PŘÍLOHA



Paré:

Orientační schéma:

Razítko oprávněné osoby:

Revize:	Datum:	Popis:	Podpis:	Datum:
002	30.11.2022	dokumentace po připomínkovém řízení		
001	31.05.2022	dokumentace k připomínkovému řízení		

<b>Stavebník / investor:</b>	<b>Správa železnic, státní organizace</b>	
Adresa:	Dlážděná 1003/7, 110 00 Praha 1	
Zástupce investora:	Stavební správa západ	
Adresa:	Sokolovská 1955/278, 190 00 Praha 9	

<b>Zhotovitel díla:</b>	<b>SEU + SP_Branický most</b>	
Adresa:	Olšanská 2643/1a, 130 00 Praha 3	
Kontakt:	T: +420 477 012 250 E: info@sudopeu.cz	
<b>Zhotovitel části / objektu:</b>	<b>SUDOP PRAHA a.s.</b>	
Adresa:	Olšanská 2643/1a, 130 00 Praha 3	
Kontakt:	T: +420 267 094 111 E: praha@sudop.cz	
<b>Hlavní projektant (HIP):</b>	<b>ING. STANISLAV ŽÁČEK</b>	<b>Specialista:</b> ING. PETR POUPA

<b>Název stavby / akce:</b>	<b>Zdvoukolejné trati Branický most - Praha-Krč - Spořilov</b>	<b>Označení (S-kód):</b> S631900070
<b>Název části:</b>	<b>ŽELEZNIČNÍ SDĚLOVACÍ ZAŘÍZENÍ</b>	<b>Zakázka:</b> 20-004.640
<b>Název objektu:</b>	<b>PS 09-02-52 ŽST Praha Vršovice - ŽST Praha Radotín, úprava stávajících TK SŽ s.o.</b>	<b>Označení části:</b> D.1.2.5.2
<b>Název přílohy:</b>	<b>Situace TK v M 1:500 v km 2,400 - 2,700</b>	<b>Číslo objektu / komplexu:</b> PS-09-02-52
<b>Název dílčí části přílohy:</b>	<b>Viz textová část</b>	<b>Číslo přílohy:</b> 2 . 402
<b>Odpovědný projektant:</b>	<b>VRATISLAV HŮLA</b>	<b>Stupeň dokumentace:</b> PDPS
<b>Kraj:</b>	<b>Katastrální území:</b>	<b>Smluvní datum zpracování:</b> 30.11.2022
<b>HL město Praha</b>	<b>Viz textová část</b>	
<b>S-kód:</b>	<b>Stupeň dokumentace:</b> 1.část	<b>Objekt:</b> 1.část
<b>S 6 3 1 9 0 0 0 7 0</b>	<b>P D P S</b>	<b>1 2 5 2</b>
<b>P S 0 9 0 2 5 2</b>	<b>X X</b>	<b>2 4 0 2</b>

DOKUMENT LZE UŽÍVAT POUZE VE SMYSLU PŘÍLOŽNÉ SMLOUVY O DĚLO. ŽÁDNÁ JEJÍ ČÁST NEMŮŽE BYT DLE ZÁKONA č.121/2000 Sb. KOPÍROVÁNA NEBO JINÝM ZPŮSOBEM ROZŠŮŘOVÁNA. BEZ SOUHLASU SUDOP PRAHA a.s.